






## Dybdekart Drammenselva Kartblad 4

### Tegnforklaring

-  Nye data foreligger, eget kartblad
-  Dybdekurver, ekvidistanse 5m
-  Dybdekurver, ekvidistanse 1m

0 20 40 80 120 160  
Meter

Målestokk 1: 2000

Kartgrunnlag: Statens kartverk, FKB2\_WMS  
Temadata: NVE(2004), dybdedata 1m ekvidistanse  
Utforming: Søren Kristensen, NVE

